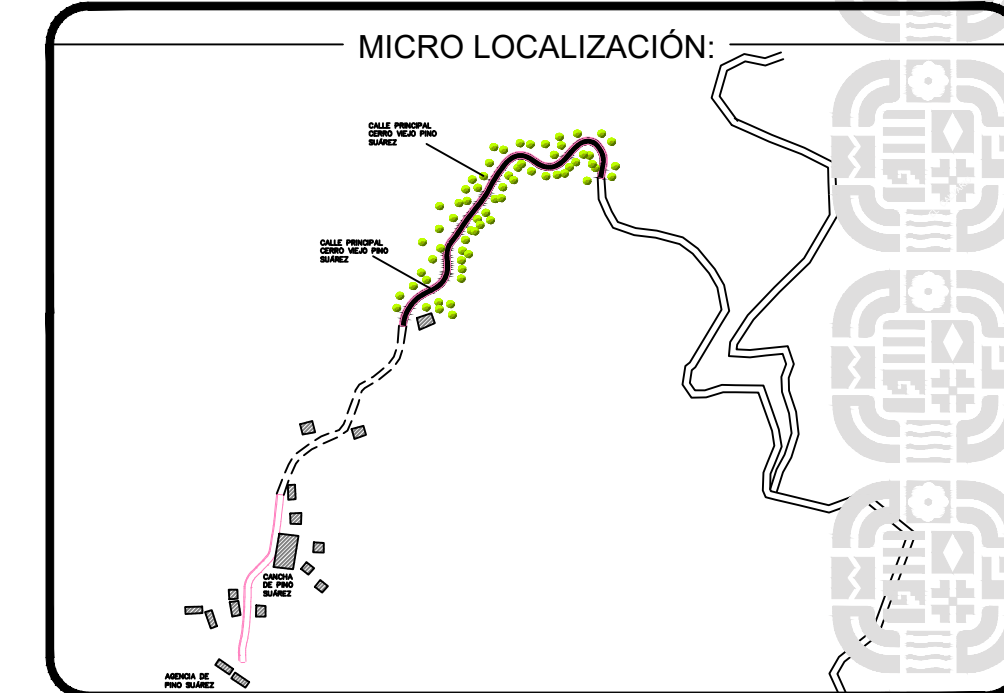
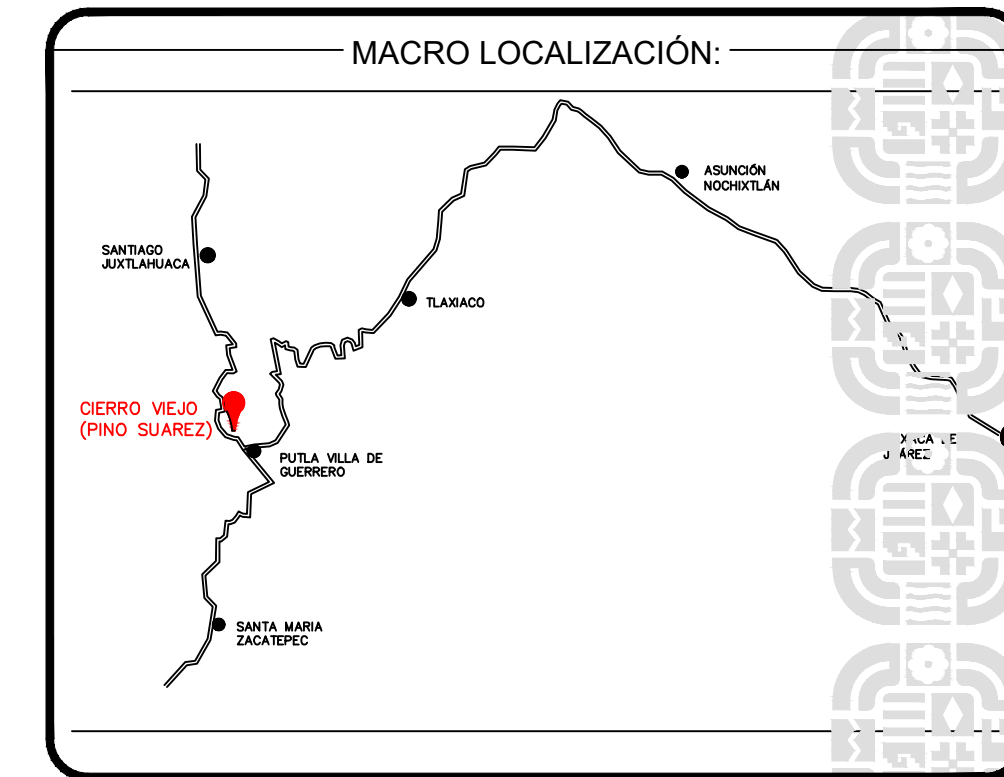



SECCIONES DE PROYECTO



SIMBOLOGÍA:

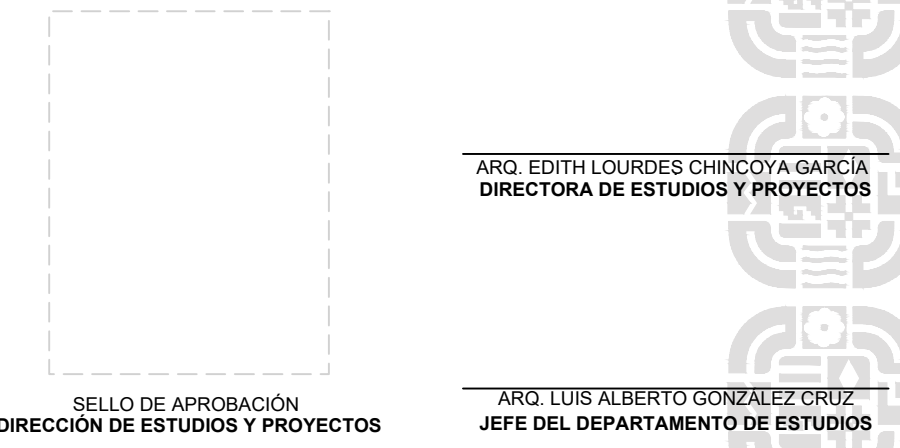
SIMBOLOGÍA

FOTOGRAFÍAS	FOTOGRAFÍA No. 1
FLUJO NATURAL DEL AGUA PLUVIAL	
BANCO DE NIVEL	
CURVAS DE NIVEL	
ARBOLES	
CAMINO DE TERRACERIA	



ING. SALOMÓN JARA CRUZ
GOBERNADOR CONSTITUCIONAL DEL ESTADO DE OAXACA
ARQ. SILDIA MECOTT GÓMEZ
SECRETARÍA DE INFRAESTRUCTURAS Y COMUNICACIONES
ING. LUIS EDUARDO VELASCO LUNA
SUB SECRETARIO DE OBRAS PÚBLICAS

DIRECCIÓN DE ESTUDIOS Y PROYECTOS



NOMBRE DE LA OBRA:

CONSTRUCCION DE PAVIMENTO A BASE DE
CONCRETO HIDRAULICO DEL KM. 0+100 AL KM. 0+420
DE LA CALLE PRINCIPAL EN LA LOCALIDAD DE CERRO
VIEJO (PINO SUAREZ), MUNICIPIO DE SANTIAGO
JUXTLAHUACA

UBICACION:
MUNICIPIO: 469 - SANTIAGO JUXTLAHUACA DISTRITO: JUXTLAHUACA
LOCALIDAD: 0059 - CERRO VIEJO (PINO SUAREZ) REGION: 04 - MIXTECA

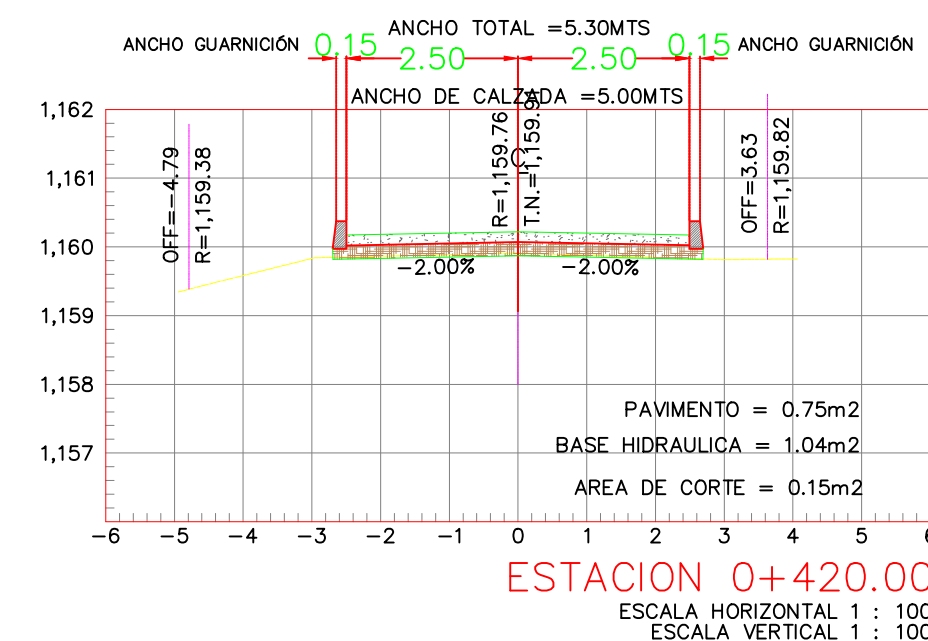
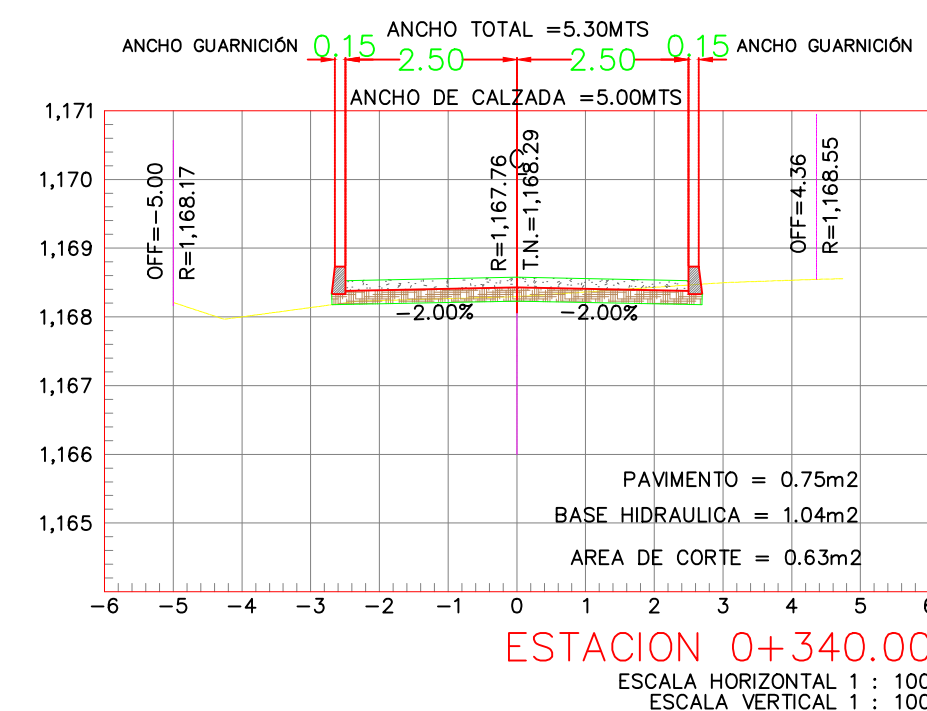
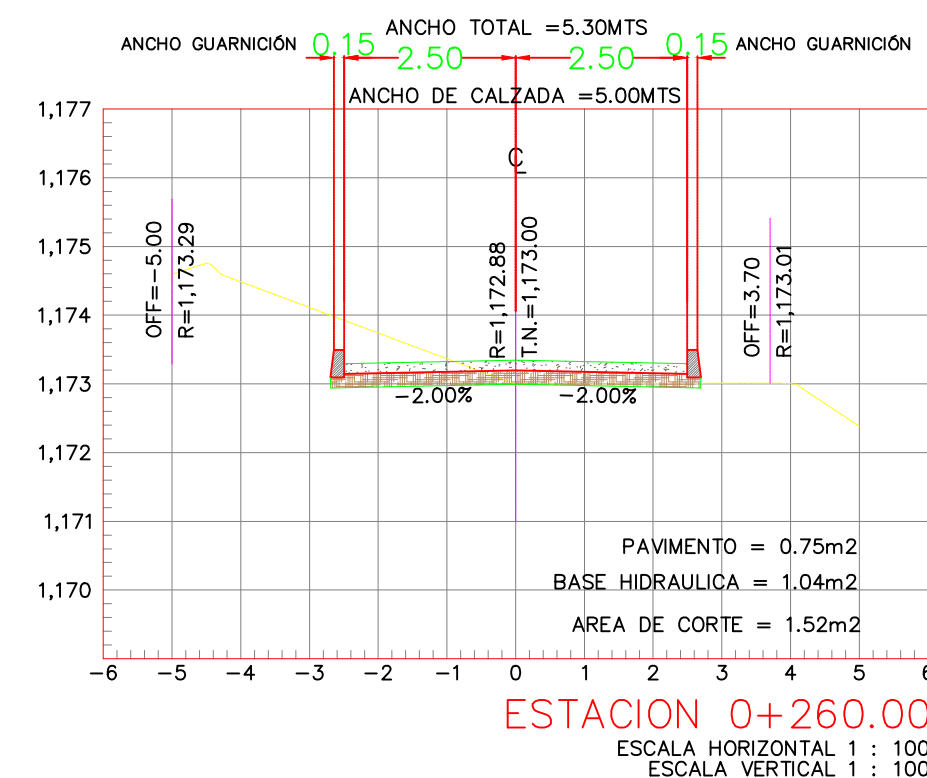
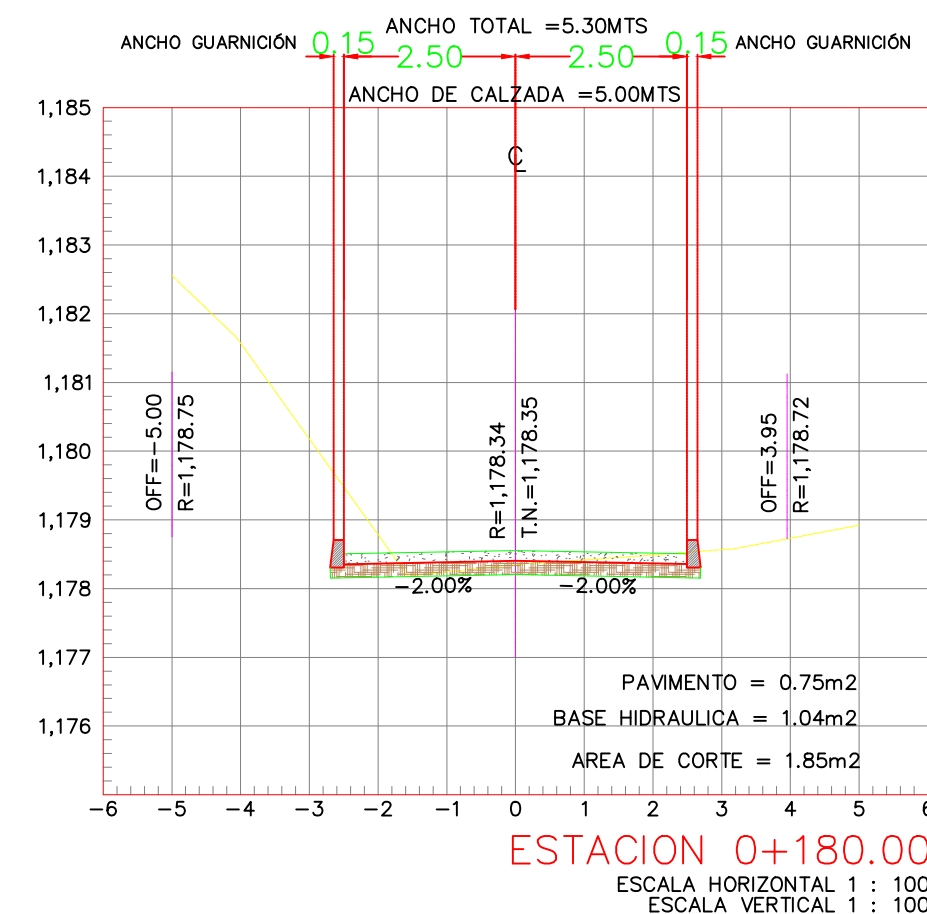
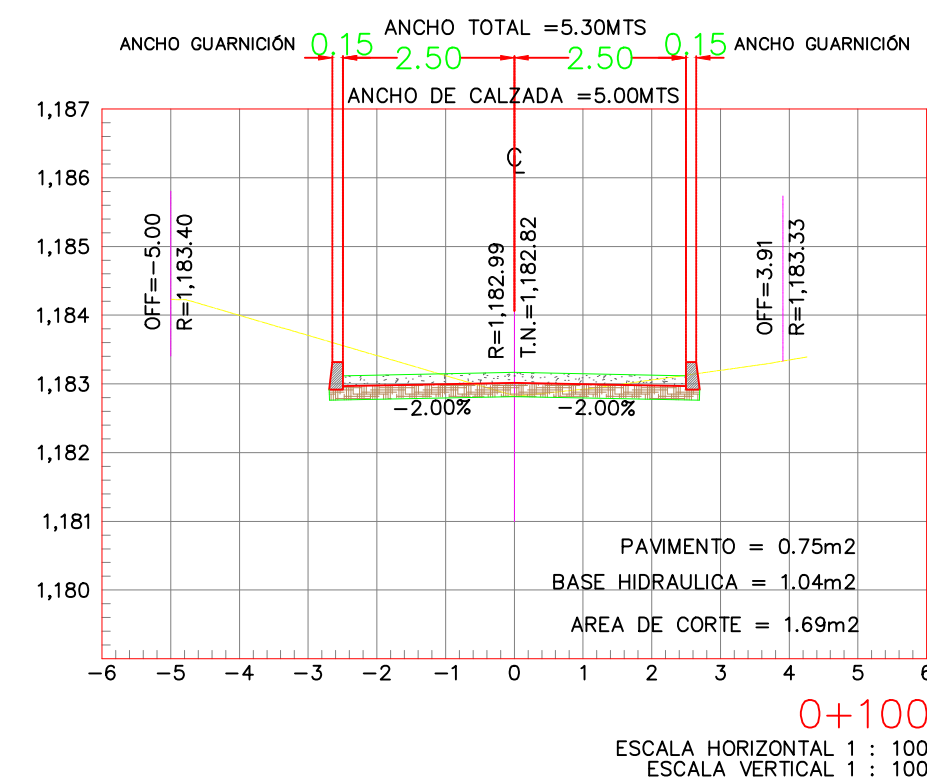
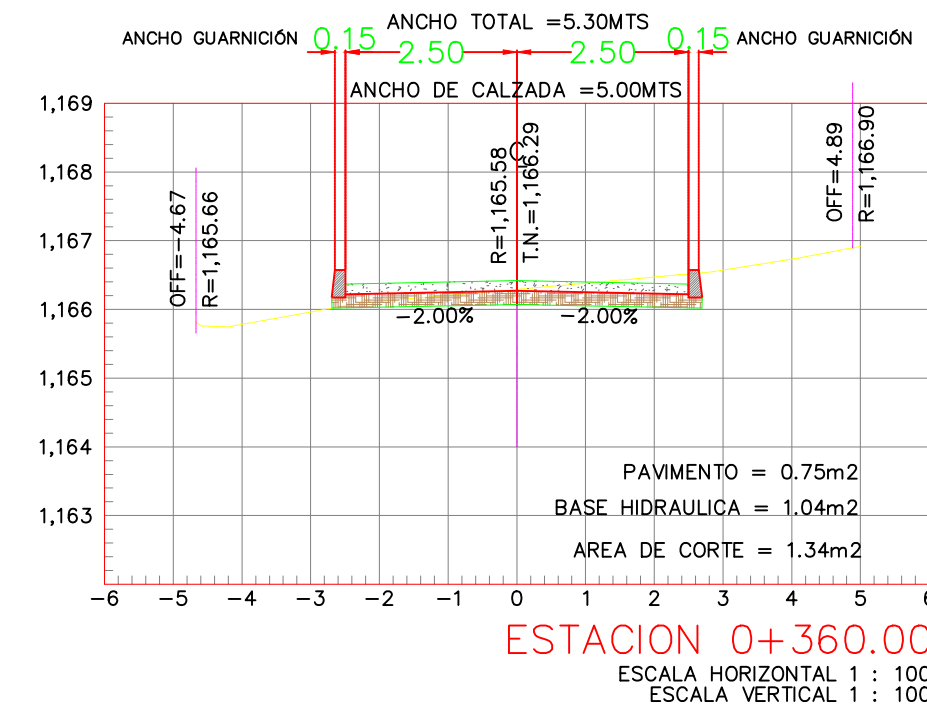
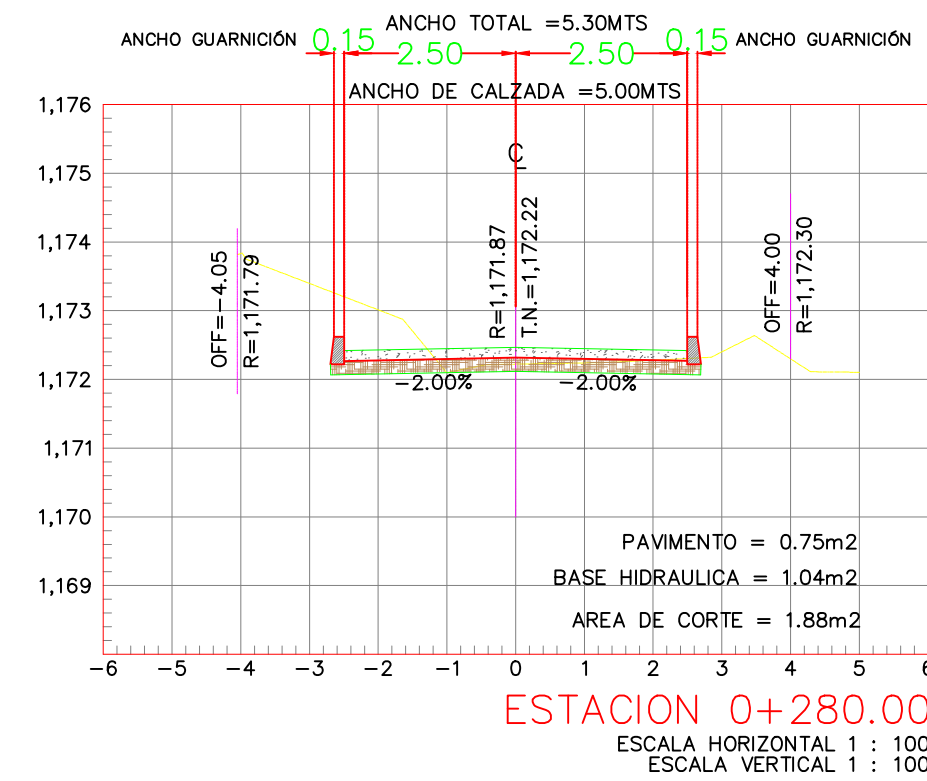
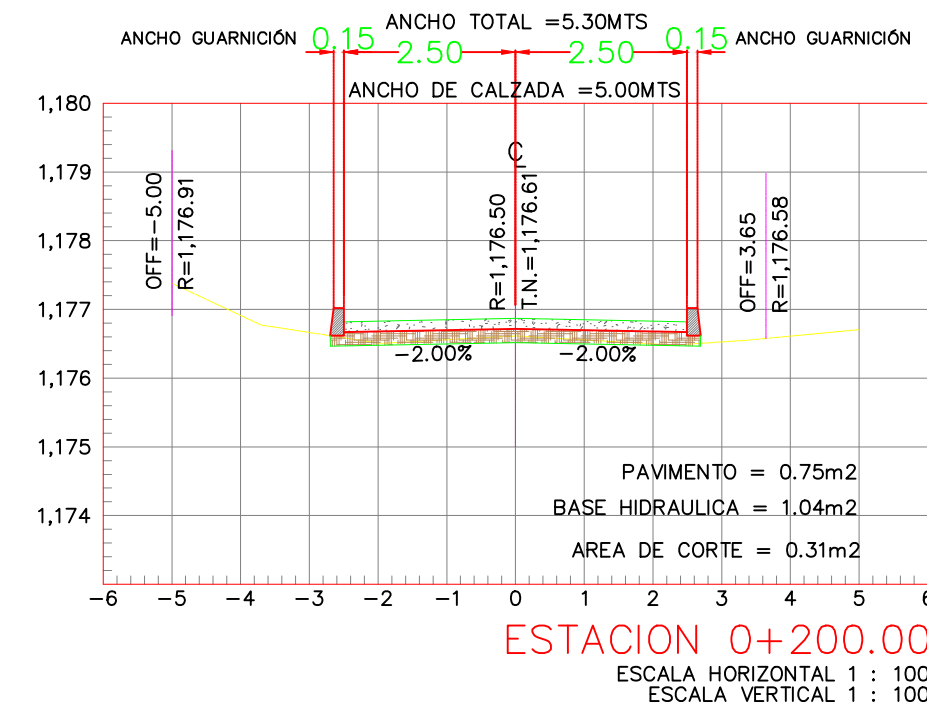
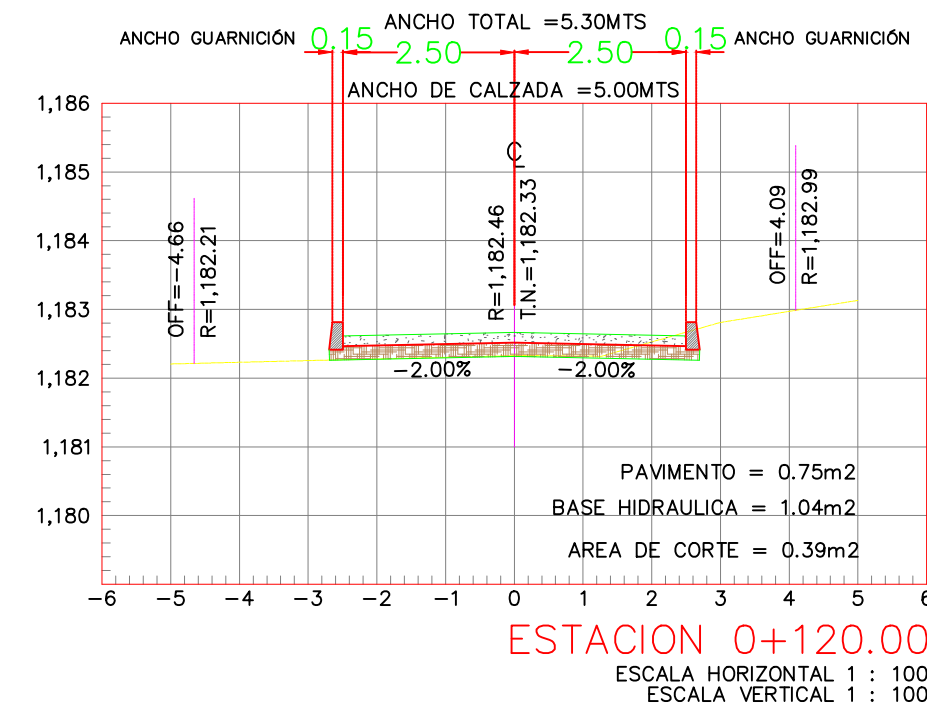
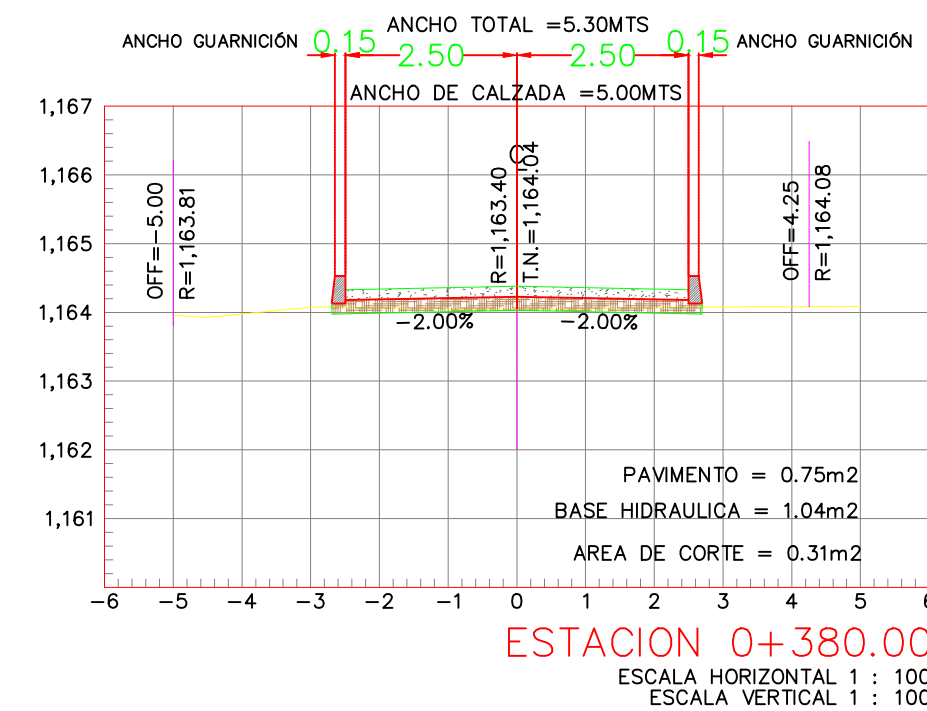
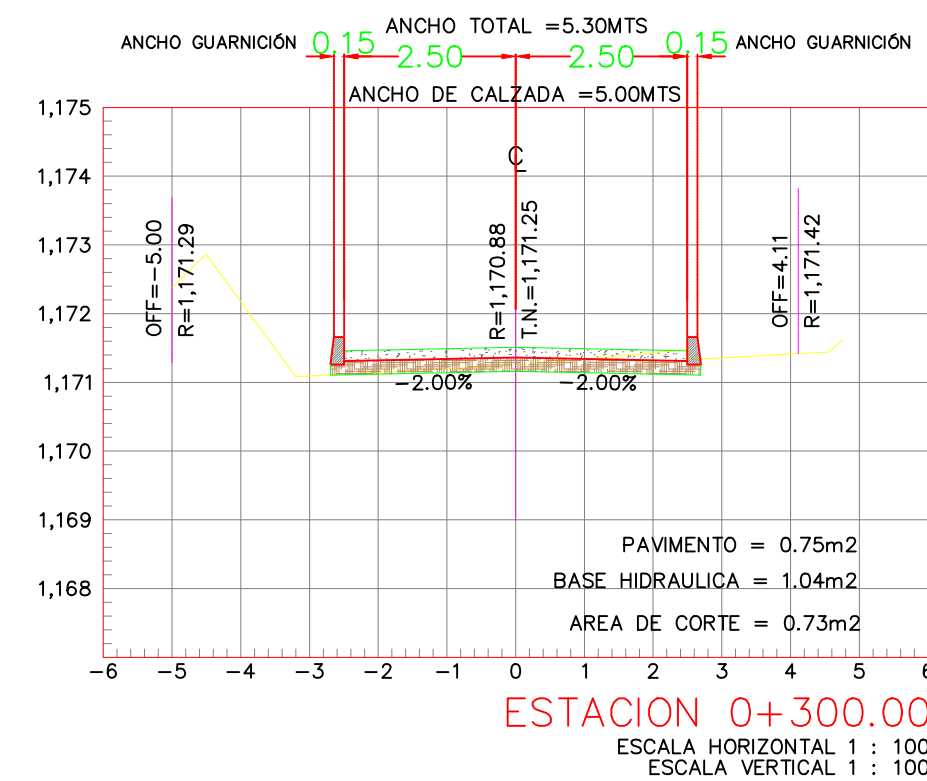
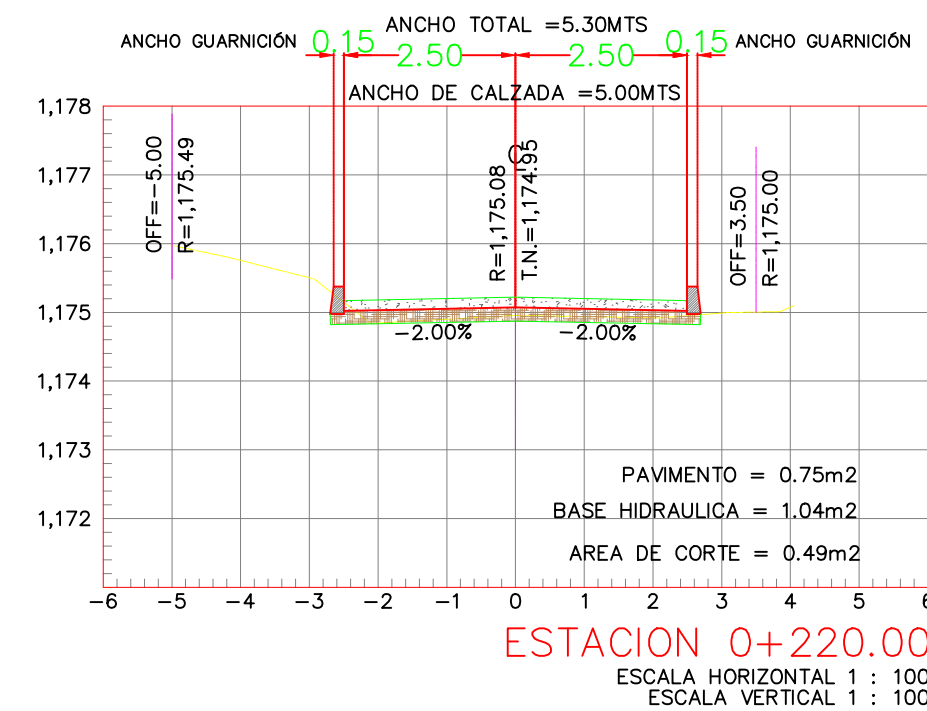
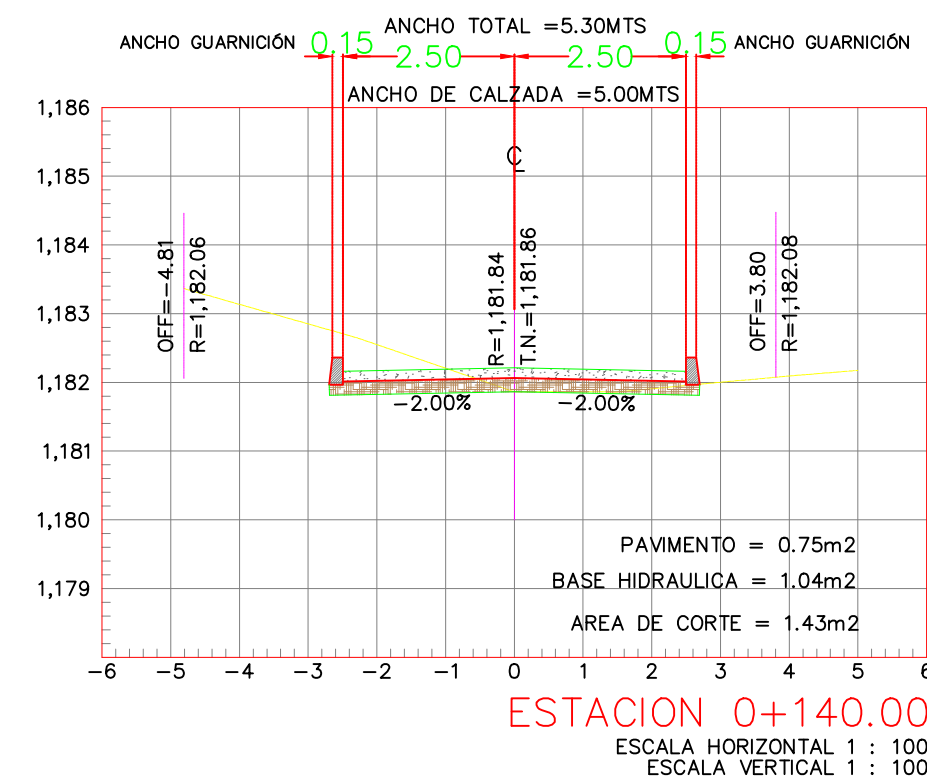
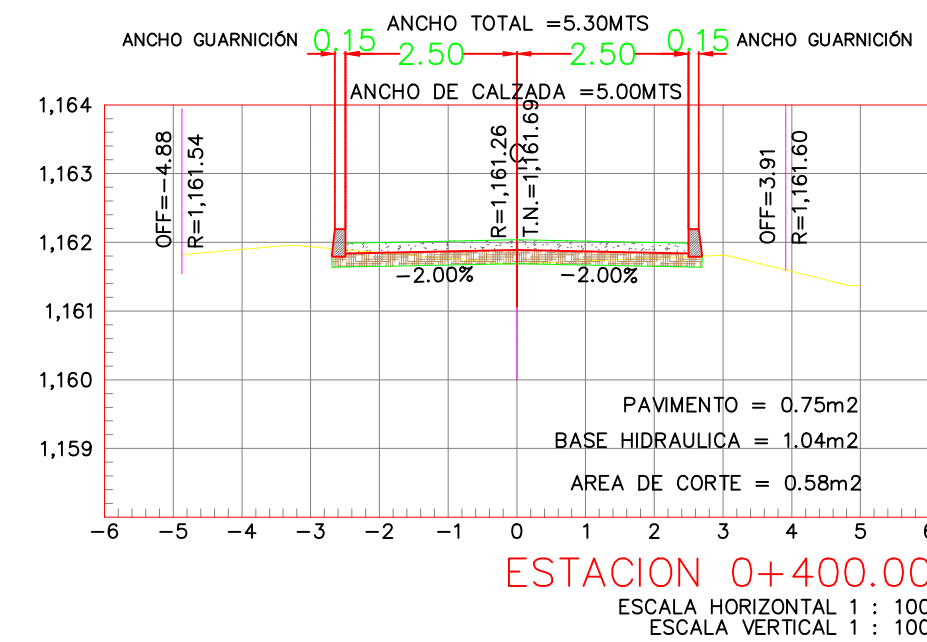
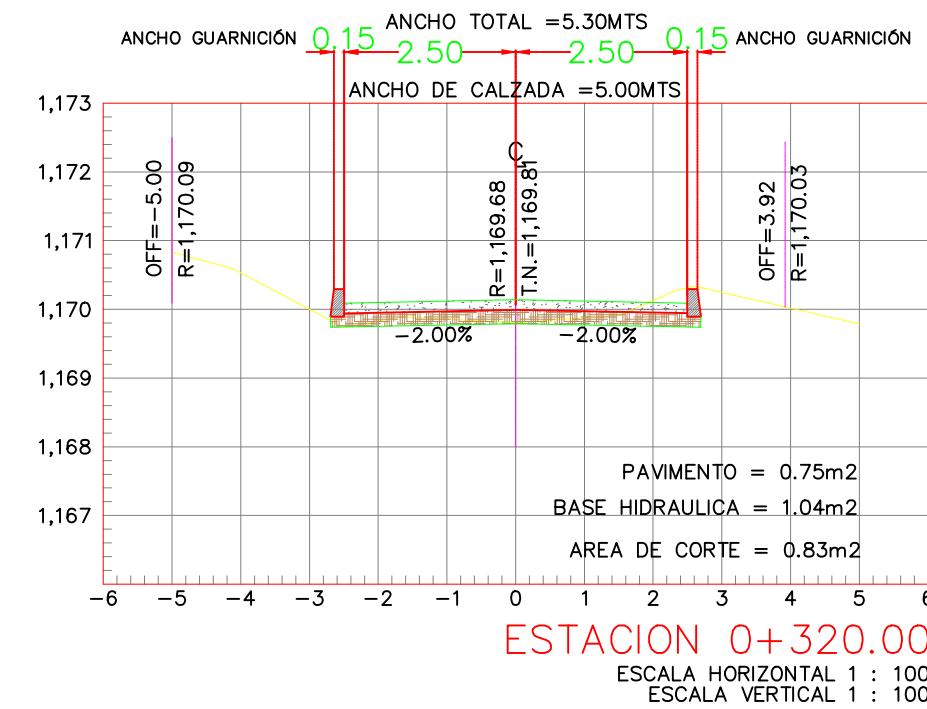
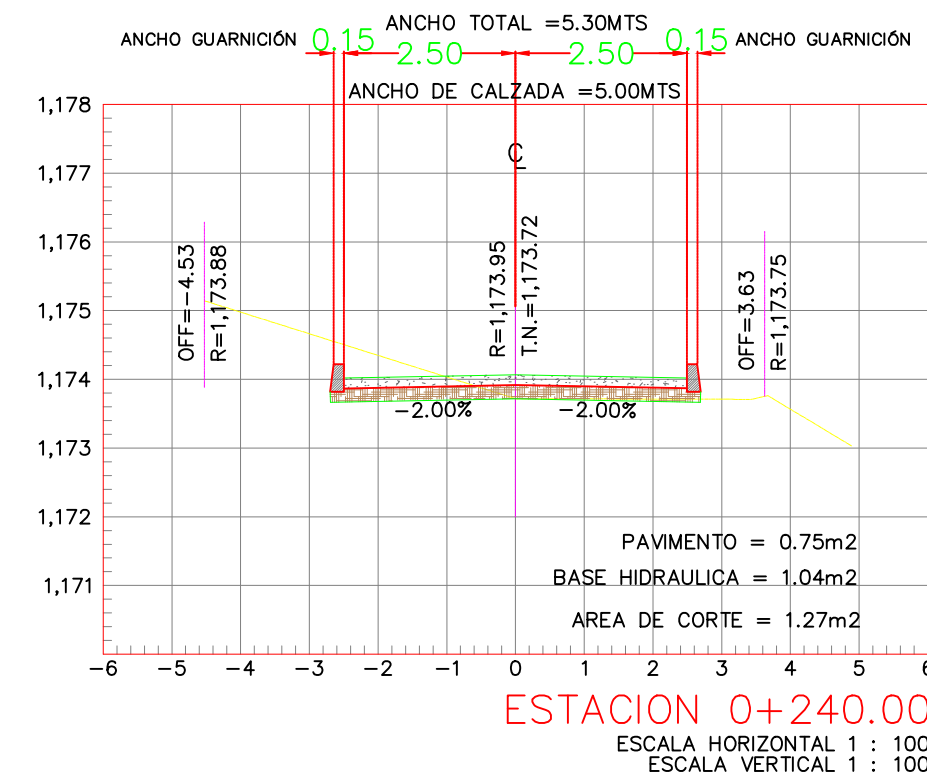
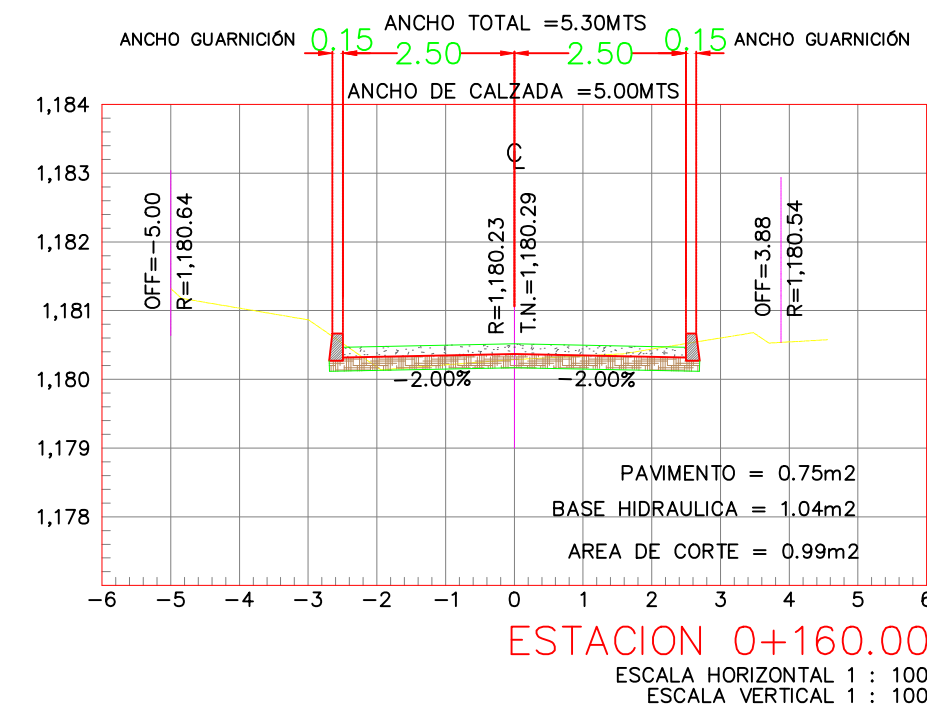
DATOS DE TECNICO RESPONSABLE:

DIRECTOR RESPONSABLE DE OBRA PROYECTISTA

TIPO DE PLANO:
SECCIONES DE PROYECTO

FECHA:
2026
ESCALA:
EL QUE SE INDICA
ACOTACIÓN:
METROS

CLAVE DE PLANO:
AA-ARQ-00
No. PLANO:
03 de 03



DIRECCIÓN DE ESTUDIOS Y PROYECTOS